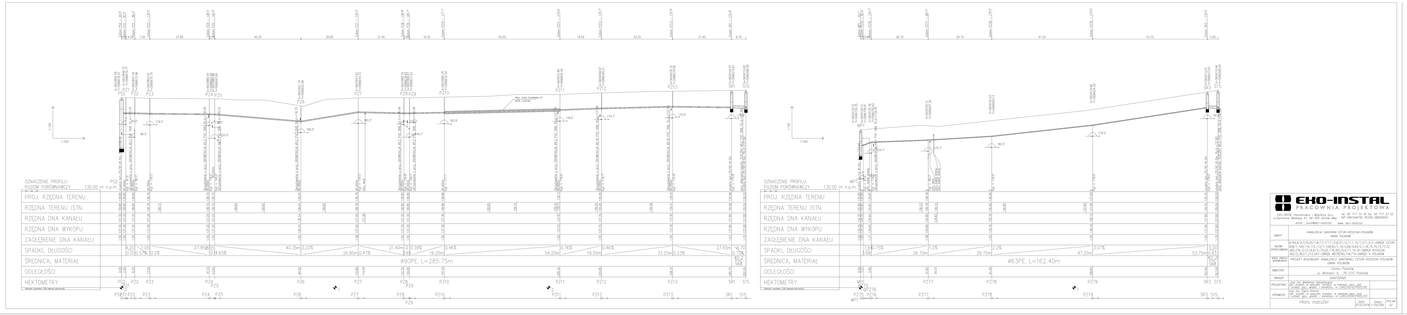
OZNACZENIE PROFILU
RZĘDNA PODSTAWACZY 130.00 m n.p.m.
PROJ. RZĘDNA TERENU
RZĘDNA TERENU ISTN.
RZĘDNA DNA KANAŁU
RZĘDNA DNA WYKOPU
ZAGŁĘBIENIE DNA KANAŁU
SPADKI, DŁUGOŚCI
ŚREDNICA, MATERIAŁ
ODLEGŁOŚCI
HEKTOMETRY
#90PE L=285.75m
#63PE L=162.40m
EKO-INSTAL
PRACOWNIA PROJEKTOWA
ANALIZA SWORNEJ STUDI RODZINA POLANEK
UMW POLANEK
PROFIL PODŁUŻNY

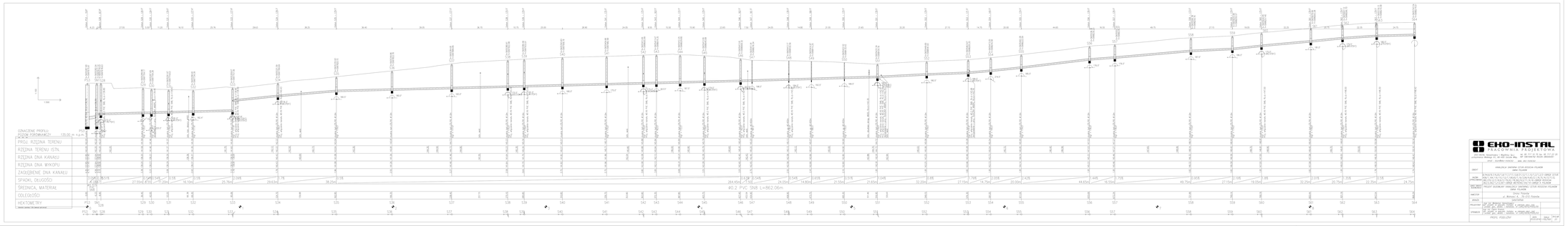
OZNACZENIE PROFILU
RZĘDNA PODSTAWACZY 130.00 m n.p.m.
PROJ. RZĘDNA TERENU
RZĘDNA TERENU ISTN.
RZĘDNA DNA KANAŁU
RZĘDNA DNA WYKOPU
ZAGŁĘBIENIE DNA KANAŁU
SPADKI, DŁUGOŚCI
ŚREDNICA, MATERIAŁ
ODLEGŁOŚCI
HEKTOMETRY
#0.2 PVC SN8 L=862.06m
EKO-INSTAL
PRACOWNIA PROJEKTOWA
ANALIZA SWORNEJ STUDI RODZINA POLANEK
UMW POLANEK
PROFIL PODŁUŻNY

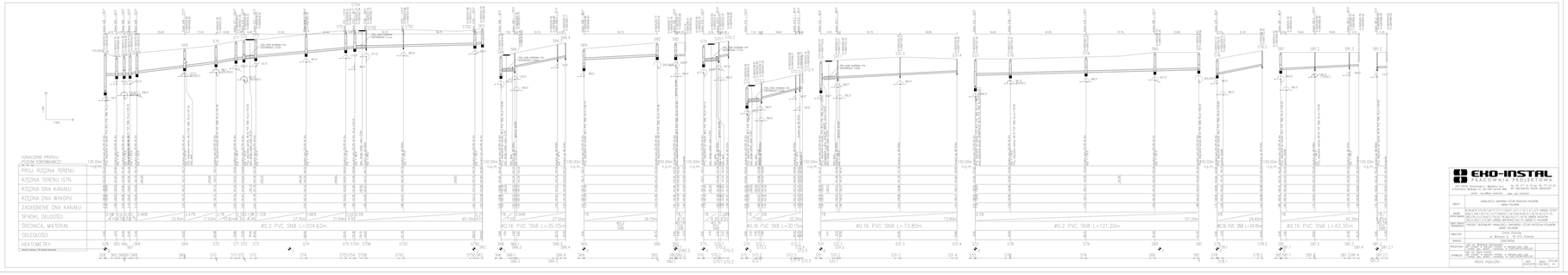
OZNACZENIE PROFILU
RZĘDNA PODSTAWACZY 130.00 m n.p.m.
PROJ. RZĘDNA TERENU
RZĘDNA TERENU ISTN.
RZĘDNA DNA KANAŁU
RZĘDNA DNA WYKOPU
ZAGŁĘBIENIE DNA KANAŁU
SPADKI, DŁUGOŚCI
ŚREDNICA, MATERIAŁ
ODLEGŁOŚCI
HEKTOMETRY
#0.2 PVC SN8 L=204.62m
#0.16 PVC SN8 L=35.05m
#0.16 PVC SN8 L=30.15m
#0.16 PVC SN8 L=73.80m
#0.2 PVC SN8 L=121.20m
#0.16 PVC SN8 L=24.61m
#0.16 PVC SN8 L=42.35m
EKO-INSTAL
PRACOWNIA PROJEKTOWA
ANALIZA SWORNEJ STUDI RODZINA POLANEK
UMW POLANEK
PROFIL PODŁUŻNY

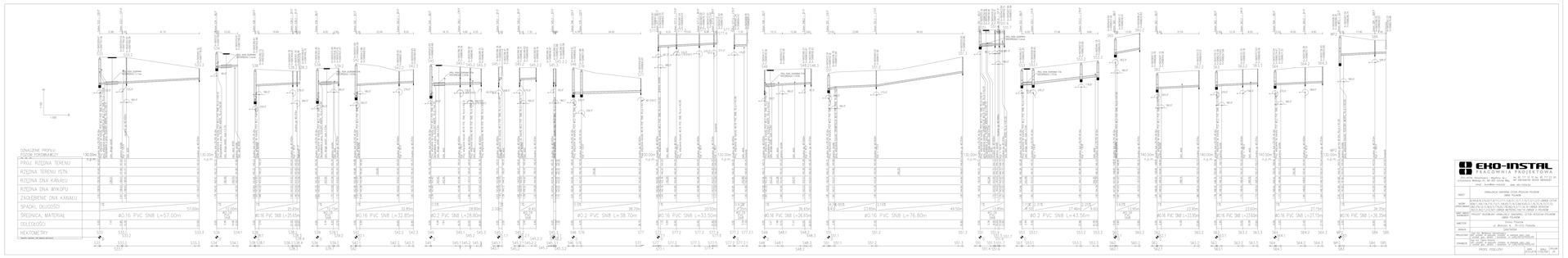
OZNACZENIE PROFILU
RZĘDNA PODSTAWACZY 130.00 m n.p.m.
PROJ. RZĘDNA TERENU
RZĘDNA TERENU ISTN.
RZĘDNA DNA KANAŁU
RZĘDNA DNA WYKOPU
ZAGŁĘBIENIE DNA KANAŁU
SPADKI, DŁUGOŚCI
ŚREDNICA, MATERIAŁ
ODLEGŁOŚCI
HEKTOMETRY
#0.16 PVC SN8 L=57.00m
#0.16 PVC SN8 L=25.00m
#0.16 PVC SN8 L=32.85m
#0.2 PVC SN8 L=28.80m
#0.2 PVC SN8 L=38.70m
#0.16 PVC SN8 L=33.50m
#0.16 PVC SN8 L=26.65m
#0.16 PVC SN8 L=76.80m
#0.2 PVC SN8 L=43.56m
#0.16 PVC SN8 L=23.95m
#0.16 PVC SN8 L=23.60m
#0.16 PVC SN8 L=27.15m
#0.16 PVC SN8 L=26.20m
EKO-INSTAL
PRACOWNIA PROJEKTOWA
ANALIZA SWORNEJ STUDI RODZINA POLANEK
UMW POLANEK
PROFIL PODŁUŻNY